





























































































名古屋気温測定調査2015

記録用紙

地図番号: 温度計番号: 観測年月日: 2015年8月 日

測定者: 住所:

電話番号:

毎正時	測定時刻	気温	風向 <small>風の吹いてくる方向</small>	風力	天候	太陽が出ているか、雲にかくれているか
(例) 12:00	12:00	26.5 °C	北東	1	  	  
5:00		°C			  	  
6:00		°C			  	  
7:00		°C			  	  
8:00		°C			  	  
9:00		°C			  	  
10:00		°C			  	  
11:00		°C			  	  
12:00		°C			  	  
13:00		°C			  	  
14:00		°C			  	  
15:00		°C			  	  
16:00		°C			  	  
17:00		°C			  	  
18:00		°C			  	  
19:00		°C			  	  
20:00		°C			  	  
注意事項	※毎正時の3分前からうちわで扇ぐ	※0.1°Cきざみで記録	※8方位(北・北東・東・南東・南・南西・西・北西)	※気温記録後1分間の風力(裏面参照)	※○をつける(晴れ,曇り,雨)	※○をつける(太陽が出ている,一部が出ている,かくれている)

ビューフォート風力階級

風力階級	平均風速(m/s)	説 明
0	0~0.2	静穏、煙はまっすぐに昇る。
1	0.3~1.5	風向は煙がなびくのでわかるが風見には感じない。
2	1.6~3.3	顔に風を感じる。木の葉が動く。風見も動き出す。
3	3.4~5.4	木の葉や細かい小枝絶えず動く。軽い旗が開く。
4	5.5~7.9	砂ぼこりが立ち、紙片が舞い上がる。小枝が動く。
5	8.0~10.7	葉のあるかん木が揺れ始める。池や沼の水面に波がしら立つ。
6	10.8~13.8	大枝が動く。電線が鳴る。傘はさしにくい。

感 想